







Правила землепользования и застройки Пудожского городского поселения Пудожского муниципального района Республики Карелия

Карта градостроительного зонирования территории д.Харловская

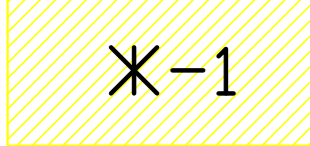
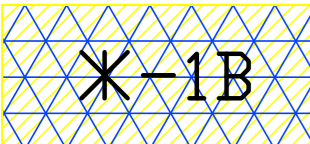
УСЛОВНЫЕ ОБОЗНАЧЕНИЯ:

ГРАНИЦЫ

	Существующая граница д.Харловская
	Проектируемая граница д.Харловская
	Линии градостроительного регулирования
	Береговая полоса
	Водоохранная зона, совпадающая с прибрежно-защитной полосой
	Охранная зона инженерных сетей

ТЕРРИТОРИАЛЬНОЕ ЗОНИРОВАНИЕ

Жилые зоны

	Ж-1 Зона индивидуальной жилой застройки
	Ж-1В Зона индивидуальной жилой застройки в водоохранной зоне



						Правила землепользования и застройки Пудожского городского поселения Пудожского муниципального района Республики Карелия			
Изм.	Кол.	Лист	Ндок	Подпись	Дата		Стадия	Лист	Масштаб
Директор	Батин В.А						ПЗиЗ		
ГАП	Снятков Я.С								
Архитектор	Шибяева А.А								
						Карта градостроительного зонирования территории д.Харловская		ООО "КомплексПроект" г.Вологда, Пречистенская наб.72, тел.(8172)75-82-53	