



РЕСПУБЛИКА КАРЕЛИЯ
АДМИНИСТРАЦИЯ ПУДОЖСКОГО
ГОРОДСКОГО ПОСЕЛЕНИЯ

ПОСТАНОВЛЕНИЕ

№250-п от 19.09.2017г.

в редакции Постановления Администрации

Пудожского городского поселения №312-п от 30.11.2017г., № 66-п от 21.03.2018г.

г. Пудож

Об утверждении Муниципальной программы «Формирования современной городской среды на территории Пудожского городского поселения на 2018-2022 года»

В целях повышения уровня благоустройства Пудожского городского поселения и создания комфортной и эстетической территории жизнедеятельности в рамках реализации проекта «Формирование комфортной городской среды»

ПО С Т А Н О В Л Я Е Т :

1. Утвердить Муниципальную программу «Формирования современной городской среды на территории Пудожского городского поселения на 2018-2022 года» согласно приложения.

2. Настоящее постановление вступает в силу со дня его подписания и подлежит официальному опубликованию на сайте Администрации Пудожского городского поселения и в Вестнике Пудожского городского поселения.

Глава Пудожского
городского поселения

А.В. Ладыгин

УТВЕРЖДЕНА
Постановлением администрации
Пудожского городского поселения
от «19» сентября 2017года № 250-п
(в редакции №312-п от 30.11.2017г., №66-п от 21.03.2018г.)

Муниципальная программа
«Формирования современной городской среды на территории Пудожского городского
поселения на 2018-2022 года»
в рамках реализации приоритетного проекта
«Формирование комфортной городской среды»

**Паспорт
муниципальной программы
«Формирования современной городской среды на территории Пудожского городского поселения на 2018-2022 года»
в рамках реализации приоритетного проекта
«Формирование комфортной городской среды»**

Ответственный исполнитель муниципальной программы	Администрация Пудожского городского поселения								
Участники муниципальной программы	Муниципальные унитарные предприятия, общественные, научные и иные организации, иные лица участвующие в реализации муниципальной программы								
Подпрограммы муниципальной программы	1. Благоустройство дворовых территорий Пудожского городского поселения. 2. Благоустройство общественных территорий, парков Пудожского городского поселения.								
Цель муниципальной программы	Повышение комфортности условий проживания населения.								
Задачи муниципальной программы	1. Повышение уровня благоустройства дворовых территорий в населённых пунктах; 2. Повышение уровня благоустройства общественных территорий, парков в населённых пунктах.								
Целевые показатели (индикаторы) муниципальной программы	1. Доля благоустроенных дворовых территорий от общего количества дворовых территорий, подлежащих благоустройству в рамках муниципальной программы; 2. Доля благоустроенных общественных территорий и парков от общего количества общественных территорий, подлежащих благоустройству в рамках муниципальной программы								
Срок реализации муниципальной программы	2018-2022 года								
Объемы бюджетных ассигнований муниципальной программы	Общий объем средств, направляемых на реализацию муниципальной программы, составляет 23229,440 тыс. рублей**, из них:								
	Объем и источники финансирования муниципальной программы	Год	Всего тыс.руб.	В том числе, тыс.руб.					
				За счет средств бюджета РФ	За счет средств бюджета РК	За счет средств муниципального образования	За счет безвозмездных поступлений (граждан, юридических лиц)		
				2018	4645,888	3214,500	205,200	1165,101	61,087
				2019	4645,888	3214,500	205,200	1165,101	61,087
				2020	4645,888	3214,500	205,200	1165,101	61,087
				2021	4645,888	3214,500	205,200	1165,101	61,087
2022	4645,888	3214,500	205,200	1165,101	61,087				
Итого	23229,440	16072,500	1026,000	5825,505	305,435				
Ожидаемые результаты реализации муниципальной программы	1. Доля благоустроенных дворовых территорий в общем количестве дворовых территорий, подлежащих благоустройству в рамках муниципальной программы, составит 100 процентов; 2. Доля благоустроенных общественных территорий и парков в общем количестве общественных территорий, подлежащих благоустройству в								

	рамках муниципальной программы, составит 100 процентов.
--	---

* определяется после завершения процедур по отбору дворовых территорий, подлежащих благоустройству в 2018-2022 годах.

** в редакции Постановления Администрации Пудожского городского поселения № 66-п от 21.03.2018г.

Раздел 1. Характеристика текущего состояния сферы благоустройства в Пудожском городском поселении

Создание условий для системного повышения качества и комфорта городской среды на территории Пудожского городского поселения путем реализации комплекса первоочередных мероприятий по благоустройству рассматривается в качестве одного из основных факторов повышения комфортности условий проживания населения.

В целях установления требований к содержанию и благоустройству территорий разработаны и утверждены Решением Совета Пудожского городского поселения от 27.11.2013 №13 «Об утверждении Правил благоустройства, обеспечения чистоты и порядка в Пудожском городском поселении» (далее – Правила благоустройства), в соответствии с которыми определены в том числе правила уборки территорий (периодичность уборки территорий в зимнее и летнее время, необходимость соответствия регламентированным критериям качества выполнения работ), правила сбора, временного хранения и утилизации отходов, правила содержания объектов благоустройства, правила озеленения.

На сегодняшний день уровень благоустройства дворовых территорий многоквартирных домов (далее – дворовые территории) полностью или частично не отвечает нормативным требованиям. Асфальтобетонное покрытие большинства придомовых территорий имеет высокий физический износ. В ряде дворов отсутствует освещение придомовых территорий, необходимый набор малых форм и обустроенных площадок. Наличие на придомовых территориях сгоревших и разрушенных хозяйственных строений создает угрозу жизни и здоровью граждан; отсутствуют специально обустроенные стоянки для автомобилей, что приводит к их хаотичной парковке.

Зеленые насаждения на дворовых территориях представлены, в основном, зрелыми или перестойными деревьями, на газонах не устроены цветники. Повышение уровня благоустройства дворовых территорий требует производства работ, в том числе по удалению аварийных деревьев, посадке деревьев и кустарников.

На территории Пудожского городского поселения расположено более трех общественных территорий общей площадью 15 000 кв.м.

К повышению уровня благоустройства и качества городской среды необходим последовательный комплексный подход, рассчитанный на среднесрочный период, который предполагает использование программно-целевых методов. Основным методом решения проблемы должно стать благоустройство дворовых и общественных территорий, которое представляет собой совокупность мероприятий, направленных на создание и поддержание функционально, экологически и эстетически организованной городской среды, улучшение содержания и безопасности территорий.

Целевые показатели (индикаторы), характеризующие
сферу содержания дворовых территорий в период с 2015 по 2017 годы

Таблица 1

№п/п	Наименование целевого показателя (индикатора)	Единица измерения	Значение показателей		
			2015 год	2016 год	2017 год
1.	Количество благоустроенных дворовых территорий	единиц	0	0	3
2.	Доля благоустроенных дворовых территорий от общего количества дворовых территорий	процентов	0	0	0,01

3.	Количество благоустроенных общественных территорий	единиц	0	0	1
4.	Доля благоустроенных общественных территорий от общего количества общественных территорий	процентов	0	0	14,2
5.	Объем финансового участия граждан, организаций в выполнении мероприятий по благоустройству дворовых территорий, общественных территорий (при наличии такой практики)	тыс. рублей	0	0	43,121

Реализация муниципальной программы позволит повысить комфортность проживания населения, увеличить площадь озеленения территорий, улучшить условия для отдыха и занятий спортом, обеспечить физическую, пространственную и информационную доступность зданий, сооружений, дворовых территорий для инвалидов и других маломобильных групп населения.

Раздел 2. Приоритеты муниципальной политики в сфере благоустройства. Цели и задачи муниципальной программы. Прогноз ожидаемых результатов.

Приоритеты муниципальной политики Пудожского городского поселения определяются федеральным законодательством, паспортом Приоритетного проекта «Формирование комфортной городской среды», утверждённым президиумом Совета при Президенте Российской Федерации по стратегическому развитию и приоритетным проектам (протокол от 21 ноября 2016 года № 10).

Нормативное правовое регулирование в сфере реализации муниципальной программы осуществляется в соответствии с требованиями Федеральных законов от 10.01.2002 № 7-ФЗ «Об охране окружающей среды», от 24.06.1998 № 89-ФЗ «Об отходах производства и потребления», постановлением Правительства Российской Федерации от 10 февраля 2017 года №169 «Об утверждении Правил предоставления и распределения субсидий из федерального бюджета бюджетам субъектов Российской Федерации на поддержку государственных программ субъектов Российской Федерации и муниципальных программ формирования современной городской среды».

Приоритетами муниципальной политики в сфере благоустройства являются:

1. Системное повышение качества и комфорта городской среды на территории населённых пунктов с численностью населения свыше 1000 человек в соответствии с данными Территориального органа Федеральной службы государственной статистики по Республике Карелия (далее – населённый пункт) путем реализации комплекса первоочередных мероприятий по благоустройству, применения инструментов и подходов программного управления в ходе выполнения мероприятий по реализации Приоритетного проекта «Формирование комфортной городской среды» на территории муниципального образования.

2. Осуществление контроля за реализацией муниципальной программы, проведение комиссионной оценки предложений граждан и организаций в сфере благоустройства на территории населённых пунктов с учетом мероприятий по ремонту и модернизации инженерных сетей при принятии решения о благоустройстве объектов, расположенных на территории соответствующего населённого пункта, обеспечивается коллегиально посредством общественной комиссии, состав и положение о которой утверждены Распоряжением Администрации Пудожского городского поселения №33-р от 17.02.2017г. «Об образовании

Общественной комиссии по обеспечению реализации приоритетного проекта «Формирование комфортной городской среды»

3.Реализация мероприятий по благоустройству дворовых территорий и территорий общего пользования, которыми беспрепятственно пользуется неограниченный круг лиц соответствующего функционального назначения (в том числе площади, набережные, улицы, пешеходные зоны, береговые полосы водных объектов общего пользования, скверы, парки, бульвары и иные территории) (далее – общественные территории), предложенных гражданами и организациями.

Целью муниципальной программы является повышение комфортности условий проживания населения.

К задачам муниципальной программы относятся следующие:

- повышение уровня благоустройства дворовых территорий в населённых пунктах;
- повышение уровня благоустройства общественных территорий в населённых пунктах.

В целях настоящей муниципальной программы под населёнными пунктами понимаются населенные пункты с численностью населения свыше 1000 человек в соответствии с данными Территориального органа Федеральной службы государственной статистики по Республике Карелия.

Ожидаемые результаты подпрограммы:

- доля благоустроенных дворовых территорий в общем количестве дворовых территорий, подлежащих благоустройству в рамках муниципальной программы, составит 100 процентов;

- доля благоустроенных общественных территорий в общем количестве общественных территорий, подлежащих благоустройству в рамках муниципальной программы, составит 100 процентов.

Сроки реализации программы: 2018-2022 год. Этапы реализации не выделяются.

Сведения о показателях (индикаторах) муниципальной программы приведены в приложении 1 к муниципальной программе.

Приложение № 1
к муниципальной программе

Целевые показатели (индикаторы), характеризующие
сферу содержания дворовых территорий в период с 2018 по 2022 годы

Таблица 1

№ п/п	Наименование целевого показателя (индикатора)	Единица измерения	Значение показателей				
			2018	2019	2020	2021	2022
1	Количество благоустроенных дворовых территорий	единиц	3	3	3	3	3
2	Доля благоустроенных дворовых территорий от общего количества дворовых территорий	процентов	100	100	100	100	100
3	Количество благоустроенных общественных территорий	единиц	2	1	1	1	2
4	Доля благоустроенных общественных территорий от общего количества	процентов	100	100	100	100	100

	общественных территорий						
5	Объем финансового участия граждан, организаций в выполнении мероприятий по благоустройству дворовых территорий, общественных территорий (при наличии такой практики)	тыс. рублей	61,087	61,087	61,087	61,087	61,087

Перечень основных мероприятий муниципальной программы представлен в приложении 2 к муниципальной программе.

Перечень общественных территорий, подлежащих благоустройству в 2018-2022 году, с перечнем видов работ, планируемых к выполнению, в том числе с включением не менее одной общественной территории, отобранной с учётом результатов общественного обсуждения, а также иные определённые органом местного самоуправления Пудожского городского поселения мероприятия по благоустройству, подлежащие реализации в 2018-2022 году, приведен в приложении 3.

Адресный перечень многоквартирных домов, дворовые территории которых подлежат благоустройству в соответствии с Порядком и сроками представления, рассмотрения и оценки предложений заинтересованных лиц о включении дворовой территории в муниципальную программу формирования современной городской среды на 2018-2022 года, приведен в приложении 4.

Для реализации мероприятий муниципальной программы подготовлены следующие документы:

- минимальный перечень видов работ по благоустройству дворовых территорий, софинансируемых за счет средств бюджета Республики Карелия, приведён в приложении 5 к муниципальной программе (далее – минимальный перечень работ по благоустройству);
- визуализированный перечень образцов элементов благоустройства, предлагаемых к размещению на дворовой территории в соответствии с минимальным перечнем работ по благоустройству, приведён в приложении 6 к муниципальной программе;
- дополнительный перечень видов работ по благоустройству дворовых территорий, софинансируемых за счет средств бюджета Республики Карелия, приведён в приложении 7 к муниципальной программе (далее – дополнительный перечень работ по благоустройству);
- нормативная стоимость (единичные расценки) работ по благоустройству дворовых территорий, входящих в минимальный и дополнительный перечни работ по благоустройству, приведена в приложении 8 к муниципальной программе;
- порядок аккумулирования и расходования безвозмездных поступлений от физических и юридических лиц, направляемых на выполнение минимального и дополнительного перечней работ по благоустройству, приведен в приложении 9 к муниципальной программе;
- порядок разработки, обсуждения с заинтересованными лицами и утверждения дизайн - проектов благоустройства дворовой территории приведён в приложении 10 к муниципальной программе.

Раздел 3. Характеристика вклада органа местного самоуправления в достижение результатов. Объем средств, необходимых на реализацию программы за счет всех источников финансирования на 2018-2022 года.

Реализация муниципальной программы осуществляется за счёт следующих источников финансирования:

- за счет средств бюджета Республики Карелия;

- за счет средств местного бюджета;
- за счёт безвозмездных поступлений от физических и юридических лиц, предусмотренных на софинансирование муниципальной программы.

При этом распределение объема средств, полученных органом местного самоуправления в 2018-2022 году в качестве субсидии из бюджета Республики Карелия, следующим образом:

одна третья объема средств подлежит направлению на софинансирование мероприятий по благоустройству общественных территорий,

не менее двух третей объема средств подлежит направлению на софинансирование мероприятий по благоустройству дворовых территорий.

Размер безвозмездных поступлений от физических и юридических лиц, предусмотренных на софинансирование муниципальной программы составляет не менее 3 процентов от объема средств из бюджета Республики Карелия, подлежащих направлению на софинансирование мероприятий из дополнительного перечня работ по благоустройству.

Ресурсное обеспечение реализации муниципальной программы за счет всех источников финансирования представлено в приложении 11 к муниципальной программе.

Перечень
основных мероприятий муниципальной программы

Номер и наименование основного мероприятия	Ответственный исполнитель	Срок		Ожидаемый непосредственный результат (краткое описание)	Основные направления реализации	Связь с показателями Программы (подпрограммы)
		начала реализации	окончания реализации			
Задача 1. Повышение уровня благоустройства дворовых территорий в населённых пунктах						
1.1. Основное мероприятие 1.1.1. Благоустройство дворовых территорий	Администрация Пудожского городского поселения	2018	2022	Улучшение состояния (уровня благоустройства) дворовых территорий	1. Ремонт дворовых проездов. 2. Обеспечение освещения дворовых территорий. 3. Установка скамеек. 4. Установка урн	Показатель 1. Доля благоустроенных дворовых территорий от общего количества дворовых территорий, подлежащих благоустройству в рамках муниципальной программы
Задача 2. Повышение уровня благоустройства общественных территорий в населённых пунктах						
2.1. Основное мероприятие 2.1.1. Благоустройство общественных территорий 2.2.2 Благоустройство парков	Администрация Пудожского городского поселения	2018	2022	Улучшение состояния (уровня благоустройства) общественных территорий	Благоустройство наиболее посещаемых территорий общего пользования: центральных площадей, центральных улиц, парков и т.д.	Показатель 2 Доля благоустроенных общественных территорий от общего количества общественных территорий, подлежащих благоустройству в рамках муниципальной программы

Перечень

общественных территорий, подлежащих благоустройству в 2018-2022 году, а также иные определённые органом местного самоуправления Пудожского городского поселения мероприятия по благоустройству, подлежащие реализации в 2018-2022 году**

№ п/п	Наименование территории	Период реализации, год				
		2018	2019	2020	2021	2022
1	Обустройство спортивно-игровой площадки на городском стадионе г. Пудож*	X				
2	Обустройство парка «Летний Сад» г. Пудож	X				
3	Благоустройство площади «Павших борцов» г. Пудож		X			
4	Благоустройство сквера ул. К. Маркса г. Пудож			X		
5	Благоустройство автопарковки по ул. Пионерская г. Пудож (центральный вход в ГБУЗ «Пудожская ЦРБ»)					X
6	Благоустройство сквера ул. Горького г. Пудож				X	
7	Благоустройство сквера ул. Горького- К. Маркса г. Пудож					X

*- согласно итогов рейтингового голосования

** сведения вносятся с учётом реализации положений Постановления Администрации Пудожского городского поселения №66-П от 21.03.2018г.

Адресный перечень

многоквартирных домов, дворовые территории которых подлежат благоустройству в соответствии с Порядком и сроками представления, рассмотрения и оценки предложений заинтересованных лиц о включении дворовой территории в муниципальную программу формирования современной городской среды на 2018-2022 года, утвержденным Постановлением Администрации Пудожского городского поселения №65-П от 21.03.2018г.

Наименование территории		Период реализации, год				
г. Пудож, улица:	№ дома	2018	2019	2020	2021	2022
Полевая	5		X	X	X	X
	9		X	X	X	X
	10		X	X	X	X
	11		X	X	X	X
	13		X	X	X	X
	15		X	X	X	X
	18		X	X	X	X
	23		X	X	X	X
	30		X	X	X	X
	34		X	X	X	X
	35		X	X	X	X
	35a		X	X	X	X
	35б		X	X	X	X
	37/64		X	X	X	X
	45a		X	X	X	X
	54		X	X	X	X
55		X	X	X	X	

	57		X	X	X	X
	59		X	X	X	X
	65		X	X	X	X
	67		X	X	X	X
	86		X	X	X	X
	88		X	X	X	X
Полевая - 2 кв	1		X	X	X	X
	2		X	X	X	X
	3		X	X	X	X
	4		X	X	X	X
	5		X	X	X	X
	7		X	X	X	X
	11		X	X	X	X
	13		X	X	X	X
	15		X	X	X	X
	17		X	X	X	X
	18		X	X	X	X
	19		X	X	X	X
	20		X	X	X	X
	22		X	X	X	X
	23		X	X	X	X
	24		X	X	X	X
	25		X	X	X	X
26		X	X	X	X	
27		X	X	X	X	
28		X	X	X	X	

	29		X	X	X	X
	30		X	X	X	X
	31		X	X	X	X
	32		X	X	X	X
	33		X	X	X	X
	34		X	X	X	X
	35		X	X	X	X
	36		X	X	X	X
	37		X	X	X	X
	38		X	X	X	X
	39		X	X	X	X
	40		X	X	X	X
	41		X	X	X	X
	42		X	X	X	X
Красноармейская	23		X	X	X	X
	25/82		X	X	X	X
	34		X	X	X	X
	36		X	X	X	X
	41/115		X	X	X	X
	43a		X	X	X	X
	46		X	X	X	X
	48		X	X	X	X
	48a		X	X	X	X
	60		X	X	X	X
Комсомольская	8		X	X	X	X
	10	X	X	X	X	X

	13		X	X	X	X
	15		X	X	X	X
	21		X	X	X	X
	23		X	X	X	X
	24		X	X	X	X
	27		X	X	X	X
	32		X	X	X	X
	35		X	X	X	X
	48		X	X	X	X
	49		X	X	X	X
	56a		X	X	X	X
	56b		X	X	X	X
	58a		X	X	X	X
	60a		X	X	X	X
	72		X	X	X	X
Гагарина	1		X	X	X	X
	1a		X	X	X	X
	2		X	X	X	X
	3		X	X	X	X
	4		X	X	X	X
	6		X	X	X	X
	7		X	X	X	X
	8		X	X	X	X
	9		X	X	X	X
	10		X	X	X	X
	12		X	X	X	X

	14		X	X	X	X
	16		X	X	X	X
Садовая	1/2		X	X	X	X
	2		X	X	X	X
	3		X	X	X	X
	7		X	X	X	X
	9		X	X	X	X
	11		X	X	X	X
	14		X	X	X	X
	16		X	X	X	X
	23		X	X	X	X
	30		X	X	X	X
	33		X	X	X	X
	34		X	X	X	X
	38		X	X	X	X
	39/18		X	X	X	X
	44/20		X	X	X	X
Совхозная	1		X	X	X	X
	16		X	X	X	X
	1в		X	X	X	X
	2а		X	X	X	X
	10		X	X	X	X
	27		X	X	X	X
Машакова	4		X	X	X	X
	11		X	X	X	X
	23		X	X	X	X

	25		X	X	X	X
	27/17		X	X	X	X
	29		X	X	X	X
	30		X	X	X	X
	33		X	X	X	X
	36		X	X	X	X
	41		X	X	X	X
	46		X	X	X	X
	47		X	X	X	X
	53		X	X	X	X
	57		X	X	X	X
	58a	X	X	X	X	X
	61		X	X	X	X
	62a		X	X	X	X
	64		X	X	X	X
	65		X	X	X	X
	66		X	X	X	X
	66a		X	X	X	X
	74/50		X	X	X	X
	76		X	X	X	X
	86		X	X	X	X
	111		X	X	X	X
Пушкина	34a	X	X	X	X	X
	38a	X	X	X	X	X
Ленина	3		X	X	X	X
	6		X	X	X	X

7		X	X	X	X
12		X	X	X	X
17		X	X	X	X
21		X	X	X	X
27		X	X	X	X
36		X	X	X	X
38		X	X	X	X
39		X	X	X	X
40		X	X	X	X
42		X	X	X	X
48		X	X	X	X
52		X	X	X	X
53		X	X	X	X
55a		X	X	X	X
56		X	X	X	X
57		X	X	X	X
58		X	X	X	X
59		X	X	X	X
61		X	X	X	X
63		X	X	X	X
65		X	X	X	X
71		X	X	X	X
74		X	X	X	X
77		X	X	X	X
78		X	X	X	X
80		X	X	X	X

	81		X	X	X	X
	83		X	X	X	X
	86a		X	X	X	X
	88		X	X	X	X
К.Маркса	2		X	X	X	X
	8		X	X	X	X
	10		X	X	X	X
	12		X	X	X	X
	16		X	X	X	X
	18		X	X	X	X
	20		X	X	X	X
	31		X	X	X	X
	33		X	X	X	X
	36		X	X	X	X
	36a		X	X	X	X
	38		X	X	X	X
	42		X	X	X	X
	48		X	X	X	X
	52		X	X	X	X
	55		X	X	X	X
	64		X	X	X	X
65a		X	X	X	X	
72		X	X	X	X	
Полевая-1 кв	76a		X	X	X	X
	76б		X	X	X	X
	82a		X	X	X	X

	82б		X	X	X	X
	84a		X	X	X	X
	84б		X	X	X	X
	86a		X	X	X	X
	86б		X	X	X	X
Пионерская	4		X	X	X	X
	8		X	X	X	X
	10		X	X	X	X
	12		X	X	X	X
	25		X	X	X	X
	27		X	X	X	X
	29		X	X	X	X
	31		X	X	X	X
	34		X	X	X	X
	38a		X	X	X	X
	38в		X	X	X	X
	40a		X	X	X	X
	40б		X	X	X	X
	41		X	X	X	X
	42		X	X	X	X
	43		X	X	X	X
	44		X	X	X	X
	46		X	X	X	X
	52		X	X	X	X
	57		X	X	X	X
58a		X	X	X	X	

	59		X	X	X	X
	67		X	X	X	X
	67a		X	X	X	X
	67б		X	X	X	X
	69		X	X	X	X
	69в		X	X	X	X
	69г		X	X	X	X
	69д		X	X	X	X
	70		X	X	X	X
	72		X	X	X	X
	78		X	X	X	X
	79		X	X	X	X
	82		X	X	X	X
Полевая- 3 кв	4		X	X	X	X
	5		X	X	X	X
	6		X	X	X	X
	7		X	X	X	X
	14		X	X	X	X
	17		X	X	X	X
	18		X	X	X	X
	19		X	X	X	X
Строителей	1		X	X	X	X
	2		X	X	X	X
	3		X	X	X	X
	4		X	X	X	X
	5		X	X	X	X





		X	X	X	X
	6				
	7				
	8				
	9				
	10				
	12				
	13				
	14				
	15				
	17				
	19				
	20				
	21				
	22				
	23	X	X	X	X

* сведения вносятся с учётом реализации положений Постановления Администрации Пудожского городского поселения

Минимальный перечень
видов работ по благоустройству дворовых территорий, софинансируемых
за счет средств субсидии из бюджета Республики Карелия

1. Ремонт дворовых проездов.
2. Обеспечение освещения дворовых территорий.
3. Установка скамеек.
4. Установка урн.

**Визуализированный перечень
образцов элементов благоустройства, предлагаемых к размещению на
дворовой территории в соответствии с минимальным перечнем работ по
благоустройству**

№ п/п	Визуализированное изображение	Наименование, характеристики
1.	Скамья	
1.1		<p>Скамья без спинки: длина скамейки - 1,5 м; ширина – 380 мм; высота - 680 мм.</p>
1.2.		<p>Скамья без спинки: длина скамейки - 2,0 м; ширина - 385 мм; высота - 660 мм.</p>
1.3.		<p>Скамья со спинкой: длина скамейки - 2,085 м; ширина - 770 мм; высота - 975 мм.</p>
2.	Урна	
2.1.		<p>Урна металлическая «Деревянный декор»: высота - 665мм; ширина - 420 мм; объем: 10 л</p>

2.2.		<p>Урна для мусора: высота - 540 мм; ширина – 400 мм; объем: 20 л.</p>
2.3.		<p>Урна уличная: высота - 570 мм; ширина - 480 мм; объем: 40 л.</p>

Дополнительный перечень
видов работ по благоустройству дворовых территорий,
софинансируемых за счет средств субсидии
из бюджета Республики Карелия

1. Обустройство тротуаров, пешеходных дорожек (в том числе тротуарной плиткой).
2. Установка бордюрных камней.
3. Установка качелей.
4. Устройство гостевой стоянки (автомобильной парковки).
5. Оборудование детской (игровой) площадки.
6. Оборудование спортивной площадки.
7. Озеленение территории (высадка, формирование крон деревьев, кустарников, устройство цветников).
8. Установка газонных ограждений, декоративных ограждений.
9. Обрезка деревьев и кустов.
10. Удаление аварийных деревьев.
11. Демонтаж хозяйственных построек (в том числе туалетов, сараев) и строительство туалетов, сараев.
12. Устройство хозяйственно-бытовых площадок для установки контейнеров-мусоросборников.
13. Отсыпка дворовой территории (выравнивание).
14. Устройство площадок для выгула животных.
15. Оборудование велопарковки.
16. Устройство ливневой канализации.

Укрупненные показатели сметной стоимости
работ по благоустройству дворовых территорий
в рамках приоритетного проекта «Комфортная городская среда»

№ п/п	Наименование и характеристика строительных работ и конструкции	Единица измерения	Стоимость в ценах 1 квартала 2018-2022 года с НДС, руб.
1	2	3	4
Раздел 1. Ремонт дворовых проездов.			
1.	Разборка покрытия, исправление профиля с добавлением щебня, устройство покрытия из ЦМА-15 т.6 см, регулировка крышек колодцев	м2	1387
2.	Выравнивание основания щебнем 5см, розлив битума, устройство покрытия из а/б смеси тип Б толщиной 4 см, регулирование высотного положения крышек колодцев	м2	635
3.	Ямочный ремонт асфальтобетонного покрытия: добавка в ямы песка, щебня, розлив битума, ремонт асфальтобетонного покрытия дорог однослойного толщиной 50 мм , 70мм с вывозом лома	м2	1073
4.	Исправление профиля оснований щебеночных с добавлением нового материала, устройство покрытия из а/б смеси тип Б толщиной 5 см	м2	842
5.	Выемка непригодного грунта толщ.15см, устройство основания из щебня толщ.15см, устройство покрытия из а/б смеси тип Б толщиной 5 см	м2	1182
6.	Разборка покрытия и подстилающих слоев, устройство щебеночного основания т.15см, замена поребрика, устройство покрытия из а/б смеси М2, типБ, т.6 см	м2	1641
7.	Разборка покрытия и подстилающих слоев, устройство щебеночного основания т.15см, замена поребрика, устройство покрытия из а/б смеси М2, типБ, т.6 см	м2	1867
8.	Разборка покрытий а/б; вывоз, утилизация отходов; исправление профиля оснований щебеночных с добавлением нового материала, ремонт бордюров, розлив вяжущих материалов, устройство а/б покрытия (толщина слоя 5 см)	м2	1031
9.	Разборка покрытия, исправление профиля с добавлением щебня, устройство покрытия из а/б смеси М2, типБ, т.6 см	м2	1102
10.	Разборка а/б толщ. 50 мм и бортового камня 170 мм с вывозом мусора. Разработка грунта с вывозом. Устройство песчаного слоя толщ. 20 см. Устройство щебеночного слоя толщ.18 см с розливом битума. Устройство нижнего слоя а/б толщ. 5 см и верхнего 5 см. Установка бортового камня.	м2	2263
11.	Снятие деформированных асфальтобетонных покрытий самоходными холодными фрезами с шириной фрезерования 500-1000мм и толщиной слоя до 50 мм с вывозом лома, разборка щебеночного основания с вывозом мусора, розлив битума, щебеночное основание 12 см из местного материала, устройство покрытия из а/б смеси тип Б толщиной 6 см	м2	1310
12.	Снятие деформированных асфальтобетонных покрытий самоходными холодными фрезами с шириной фрезерования 500-1000 мм и толщиной слоя до 50 мм с вывозом лома, розлив битума, исправление профиля оснований щебеночных с добавлением нового материала, устройство покрытия из а/б смеси тип Б толщиной 5 см	м2	1092
13.	Снятие деформированных асфальтобетонных покрытий самоходными холодными фрезами с шириной фрезерования 500-1000 мм и толщиной слоя до 90 мм с вывозом лома. Устройство прослойки из нетканого синтетического материала (НСМ), устройство подстилающих и выравнивающих слоев оснований из щебня 20см, устройство покрытия из горячих асфальтобетонных смесей асфальтоукладчиками типа «VOGELE» средних типоразмеров при ширине укладки до 6 м и толщиной слоя 5 см,	м2	1271

	регулирование высотного положения крышек колодцев		
Раздел 2. Обеспечение освещения дворовых территорий.			
14.	Установка светильников на кронштейнах над подъездами	шт	7803
15.	Установка опор деревянных в ж/б кольцо с забутовкой, установка 2-х светильников с подключением к существующей сети	шт	41312
16.	Установка опор деревянных в ж/б кольцо с забутовкой, установка светильников, установка щитка управления освещением, подключение к существующей сети	шт	47456
17.	Замена светильников на стене здания, замена кабеля освещения	шт	11410
18.	Разработка грунта, устройство постели в траншее под кабель из песка, устройство трубопроводов из хризотилцементных труб, прокладка кабеля в траншеях, трубах, обратная засыпка траншей, установка стальных опор фланцевых на закладной элемент фундамента, установка светильников, установка фотореле, протягивание кабеля в опорах.	шт	59737
Раздел 3. Установка скамеек.			
19.	Установка деревянных скамеек на металлических ножках тип "Лавка №2" на фундаменте	шт	7523
20.	Установка бетонной скамьи на фундаменте	шт	9300 - 9876
21.	Установка скамеек ж/б на грунт	шт	6750
Раздел 4. Установка урн.			
22.	Установка металлической урны с устройством бетонных фундамента	шт.	2284-2913
23.	Установка бетонной урны тип-9 с вкладышем на фундаменте	шт	4000 - 5670
24.	Установка ж/б урны на грунт	шт	3243
Раздел 5. Обустройство тротуаров, пешеходных дорожек (в том числе тротуарной плиткой).			
25.	Снятие растительного грунта под тротуар, устройство оснований толщиной 12 см под тротуары, розлив битума, устройство асфальтобетонных покрытий дорожек и тротуаров однослойных из мелкозернистой асфальто-бетонной смеси тип Б толщиной 4 см	м2	1144
26.	Устройство пешеходной дорожки из отсева т.12см с установкой антисептированной бортовой доски	м2	717
27.	Снятие грунта с вывозом на расстояние 5 км, устройство оснований - песчаного толщ. 15 см, щебеночного толщ. 12 см, устройство а/б покрытия толщ. 4 см, укладка антисептированной бортовой доски.	м2	1015
28.	Устройство песчаного слоя толщ.10 см, укладка брусчатки, установка бордюрного камня.	м2	1727
Раздел 6. Установка бордюрных камней.			
29.	Установка бортового камня (дорожного)	м	1135
30.	Установка бортового камня (тротуарного)	м	914
31.	Разборка бортового камня, щебеночного основания под ним, вывоз мусора, устройство щебеночного основания под бортовой камень, установка бортовых камней бетонных БР 100.30.15	м	1640
32.	Устройство корыта под бортовой камень, установка бортовых камней бетонных БР 100.30.15	м	1317
33.	Установка бордюрного камня сеч.200x80	м	877
Раздел 7. Установка качелей.			
34.	Установка качели на металлических стойках, двойные с подвеской качели с резиновым сиденьем (4155)	шт.	44222
35.	Сборка и установка качелей двойных	шт	28850 - 29552
36.	Установка качалки-балансир (малая)	шт	12990
Раздел 8 Устройство гостевой стоянки (автомобильной парковки).			
37.	Устройство корыта с отвозкой земли, щебеночное основание 15 см из местного материала	м2	469
38.	Устройство покрытий толщиной 12 см (50% отсев, 50% щебень фр.5-10); устройство узкого бортового камня БР100.20.8	м2	496
39.	Срезка грунта, установка бортового камня, устройство основания	м2	1463

	из ЩПС 12см. устройство а/б покрытия 6 см тип Б, регулировка крышек колодцев		
40.	Разборка а/б толщ. 50 мм и бортового камня, разработка грунта с вывозом мусора и грунта. Устройство оснований - песчаного толщ. 20 см, щебеночного толщ.18 см с розливом битума, устройство слоя а/б нижнего толщ. 5 см и верхнего 5 см, установка бортового камня.	м2	2263
41.	Разработка грунта с вывозом. Устройство песчаной подсыпки толщ.20 см, укладка геотекстиля, устройство щебеночного слоя толщ.15 см, устройство а/б слоя толщ.7 см.	м2	1601
Раздел 9. Оборудование детской (игровой) площадки.			
42.	Монтаж детского оборудования на спортивной площадке (Игровой комплекс "Ривьера"(5611); Песочный дворик с горкой "Мадагаскар"(Д4279); детский спортивный комплекс (6171); качалка на пружине "Мотоцикл"(4112); качалка на пружине "Динозаврик"(4119); качалка балансир "Средняя"(4104); карусель (4192); качели (2 сиденья до 12 лет.)(4155+4968); качели (2 сиденья до 3 лет.) (4155+4969) – площадка 560м2	комплект	766343
43.	Игровой комплекс «Париж» (Альфа-Альянс) с установкой стоек на бетонные фундаменты и сборке деревянных и пластиковых элементов	комплект	90017
44.	Устройство основания площадки из отсева т.20см с выемкой грунта, установка оборудования: ООО "Мастерфайбер-Карелия", песочница-1241, качели-1103, 8МХ3м	м2	2378
45.	Установка и сборка детского игрового комплекса «Фруктовый сад» 5101 производства 3t-group	комплект	167112
46.	Установка карусели КАР-1.8 (Диком)	шт	32766
47.	Сборка и установка игрового комплекса "Бизнес" МГ-5, спортивного комплекса Т-140, беседки ДЕ-1, качалки-балансира МК-8, качелей К-16/2, информационного стенда, тренажеров Т-151, Т-121.	комплект	585495
48.	Сборка и установка горки Г-2, качелей К-2 2 шт, баскетбольной стойки, спортивного комплекса Т-92, качалки на пружине, скамейки	комплект	240345
49.	Сборка и установка с бетонированием стоек горки простой, качелей одинарных, песочницы, качалки на пружине, песочницы, лавочки 2 шт, урны	комплект	98942
50.	Сборка и установка с бетонированием стоек игрового комплекса №25.1, беседки «Мини», качалки-балансира, качелей двойных, качелей «Диван», гимнастического комплекса №37, рукохода «ГК Егоза».	комплект	345797
51.	Сборка и установка с бетонированием стоек детского игрового комплекса «Идальго 6»	комплект	234 388
52.	Сборка и установка с бетонированием стоек детской игровой площадки «Джунгли 7»	комплект	128 220
53.	Устройство подстилающих слоев из отсева толщиной 100 мм, установка детского рукохода (Рукоход с брусьями №6705 «Мир Детям»), установка игрового комплекса (Детский игровой комплекс №5114 «Мир Детям»), установка карусели (Детская карусель №4192 «Мир Детям»), установка качалки-балансира (Качалка балансир средняя №4104 «Мир Детям»), установка качалки на пружине (Качалка на пружине «Самолет» №5111 «Мир Детям»), установка оборудования «Счеты на столбах» (Счеты на столбах от 1 года №4232 «Мир Детям»), установка качели (Качели на мет. стойках малые с жесткой подвеской №4151 «Мир Детям»), установка песочницы (Песочница №4242 «Мир Детям») с заполнением песком, установка детского домика-беседки (Детский домик-беседка №4302 «Мир Детям»)	комплект	494503
Раздел 10. Оборудование спортивной площадки.			
54.	Спортивный турник детский-взрослый, 2 стойки волейбольные с сеткой с установкой на бетонный фундамент	комплект	23419
55.	Устройство тренажерной площадки МИНИ – три тренажера: Т0209	комплект	156561

	Подтягивание Жим, Т0302 Хипс Шейкер Лыжники	Степ Вело Скороход, Т0401		
56.	Сборка и установка комплекса "Трапедия" и рукохода		комплект	98 519
57.	Устройство площадки для баскетбола, волейбола и мини-футбола (подготовительные работы: срезка кустарника, валка деревьев, корчевка пней, обивка земли с выкорчеванных пней, засыпка ям грунтом, планировка площадки бульдозером с устройством песчаного основания, устройство щебеночного основания, устройство покрытия из резиновой крошки толщ. 15см, установка оборудования (копание ям, устройство фундаментов, установка закладных деталей, монтаж ворот для мини-футбола, установка стоек баскетбольных с щитом и сеткой, установка стоек волейбольных с сеткой со стальным тросом)		комплект	1735245
58.	Устройство спортивной площадки (установка бортовых камней сеч. 200x80, устройство основания из отсева толщ. 100мм, установка стойки баскетбольной (стойка баскетбольная №6500 «мир Детям»), установка ворот гандбольных (ворота гандбольные №6601 «Мир Детям» + сетка для гандбольных ворот №6904).		комплект	169017
Раздел 11. Озеленение территории (высадка, формирование крон деревьев, кустарников, устройство цветников).				
59.	Посев газонов вручную с подготовкой почвы с внесением растительной земли слоем 15см механизированным способом		м2	407-463
60.	Устройство насыпных клумб и работок при высоте настилаемого слоя до 0,2 м, Посадка многолетних цветников при густоте посадки 1,6 тыс. шт. цветов		м2	1839
61.	Устройство рокария с насыпкой растительной земли, посадкой цветов и посевом трав		м2	760
62.	Устройство корыта под цветники глубиной 10 см вручную, вывоз дерна, Подготовка почвы для устройства партерного и обыкновенного газона с внесением растительной земли слоем 10 см вручную, Посев газонов партерных, мавританских и обыкновенных вручную		м2	530
63.	Посадка деревьев с подготовкой посадочного места с добавлением растительной земли (клен)		шт	6234
64.	Подготовка стандартных посадочных мест для однорядной живой изгороди вручную с добавлением растительной земли до 75%, Посадка кустарников-саженцев в живую изгородь однорядную и вьющихся растений (типа ель обыкновенная)		м живой изгороди	1651
65.	Посадка кустарника (сирень) с копкой ям и внесением растительной земли до 75%		шт	2400
Раздел 12. Установка газонных ограждений, декоративных ограждений.				
66.	Устройство газонных ограждений из металлических секций L=2м, h=0,5м из профильной трубы 25x25 с устройством фундаментов		м	879 - 992
67.	Устройство ограждений h=0,5 из деревянного штакетника с окраской		м	823
Раздел 13. Обрезка деревьев и кустов.				
68.	Стрижка живых изгородей (легким кусторезом)		м2 развернутой поверхности кроны	21
Раздел 14. Удаление аварийных деревьев.				
69.	Валка деревьев до 100 мм (тополь), с вывозом мусора.		шт.	4190
70.	Валка деревьев (без корчевки), вывоз на свалку		шт	3677
Раздел 15. Демонтаж хозяйственных построек (в том числе сараев) и строительство сараев				
71.	Снос сараев с вывозкой мусора от разборки		10м2 площади застройки	6796
Раздел 16. Устройство хозяйственно-бытовых площадок для установки контейнеров-мусоросборников.				
72.	Устройство площадки под мусоросборник – бетонная подготовка 10см с армированием		м2	658

Раздел 17. Отсыпка дворовой территории (выравнивание).			
73.	Срезка грунта, отсыпка песком (300 мм), планировка механизированным способом	м2	362
74.	Засыпка песком с уплотнением.	м3	537
Раздел 18. Устройство площадок для выгула животных.			
75.			
Раздел 19. Оборудование велопарковки.			
76.			
Раздел 20. Устройство ливневой канализации.			
77.	Разработка вручную траншей, устройство щебеночного основания, укладка дренажных трубД=110 и водоотводных лотков АКВА СТОП с пластиковой решеткой	м	687
78.	Планировка земли. установка перехватывающих открытых ж/б лотков на газоне, устройство бетонной подготовки с верхней стороны лотков	м	4250
79.	Прокладка гофрированной дренажной трубы «Геодрен 200 (в фильтре), установка верхнего кольца и плиты перекрытия колодцев, установка дождеприемных люков	м	1132

Приложение 9
к муниципальной программе

Порядок

аккумуляции и расходования безвозмездных поступлений от физических и юридических лиц, направляемых на выполнение минимального и дополнительного перечней работ по благоустройству

1. Настоящий Порядок регламентирует процедуру аккумуляции и использования денежных средств (далее – аккумуляция средств), поступающих от собственников помещений в многоквартирных домах, собственников иных зданий и сооружений, расположенных в границах дворовой территории, подлежащей благоустройству (далее – заинтересованные лица), направляемых на выполнение минимального и (или) дополнительного перечня работ по благоустройству дворовых территорий населённого пункта в рамках муниципальной программы «Формирование современной городской среды» на 2018-2022 года (далее – муниципальная программа), механизм контроля за их расходованием.

2. В целях реализации настоящего Порядка используются следующие понятия:

минимальный перечень работ – установленный муниципальной программой перечень работ по благоустройству дворовой территории;

дополнительный перечень работ – установленный муниципальной программой перечень работ по благоустройству дворовой территории;

трудовое участие – добровольная безвозмездная трудовая деятельность заинтересованных лиц, имеющая социально полезную направленность, не требующая специальной квалификации и выполняемая в качестве трудового участия заинтересованных лиц при осуществлении видов работ из дополнительного перечня работ по благоустройству дворовых территорий;

финансовое участие – финансирование выполнения работ из минимального и (или) дополнительного перечня работ за счет участия заинтересованных лиц в размере не менее 3 процентов от объема средств из бюджета Республики Карелия, подлежащих направлению на софинансирование мероприятий из дополнительного перечня работ;

органы управления многоквартирными домами – организации, осуществляющие управление многоквартирными домами (управляющие организации, ТСН, ЖСК, ЖЭК и

др.);

общественная комиссия – комиссия, создаваемая в соответствии с постановлением администрации Пудожского городского поселения (далее – администрация) для рассмотрения и оценки предложений заинтересованных лиц, а также реализации контроля за реализацией муниципальной программы.

3. Заинтересованные лица принимают участие в реализации мероприятий по благоустройству дворовых территории в рамках минимального и дополнительного перечней работ в форме трудового и (или) финансового участия.

4. Организация трудового и (или) финансового участия осуществляется заинтересованными лицами в соответствии с решением общего собрания собственников помещений в многоквартирном доме, дворовая территория которого подлежит благоустройству, оформленного соответствующим протоколом общего собрания собственников помещений в многоквартирном доме.

5. Финансовое (трудовое) участие заинтересованных лиц в выполнении мероприятий по благоустройству дворовых территорий должно подтверждаться документально в зависимости от избранной формы такого участия.

6. Документы, подтверждающие форму участия заинтересованных лиц в реализации мероприятий по благоустройству, предусмотренных минимальным и (или) дополнительным перечнями, предоставляются в администрацию Пудожского городского поселения (далее – администрация).

В качестве документов, подтверждающих финансовое участие, могут быть представлены копии платежных поручений о перечислении средств или внесении средств на счет, открытый в установленном порядке, копия ведомости сбора средств с физических лиц, которые впоследствии также вносятся на счет, открытый в соответствии с настоящим Порядком.

Документы, подтверждающие финансовое участие, представляются в администрацию не позднее 10 дней со дня перечисления денежных средств в установленном порядке.

В качестве документов (материалов), подтверждающих трудовое участие, могут быть представлены отчет подрядной организации о выполнении работ, включающей информацию о проведении мероприятия с трудовым участием граждан, отчет совета многоквартирного дома, лица, управляющего многоквартирным домом, о проведении мероприятия с трудовым участием граждан. При этом рекомендуется в качестве приложения к такому отчету представлять фото-, видеоматериалы, подтверждающие проведение мероприятия с трудовым участием граждан.

Документы, подтверждающие трудовое участие, представляются в администрацию не позднее 10 календарных дней со дня окончания работ, выполняемых заинтересованными лицами.

7. Доля финансового участия заинтересованных лиц в реализации мероприятий по благоустройству дворовой территории в рамках дополнительного перечня работ (минимального перечня - в случае принятия такого решения) определяется как процент от объема средств из бюджета Республики Карелия, подлежащих направлению на софинансирование указанных работ.

8. Денежные средства заинтересованных лиц перечисляются на лицевые счета органов управления многоквартирными домами.

Лицевой счет для перечисления средств заинтересованных лиц, направляемых для выполнения минимального и (или) дополнительного перечня работ, может быть открыт в российских кредитных организациях, величина собственных средств (капитала) которых составляет не менее двадцати миллиардов рублей, либо в органах казначейства.

9. После утверждения дизайн-проекта общественной комиссией и его согласования с представителем заинтересованных лиц администрация заключает с органом управления многоквартирным домом соглашение, в котором указывается объект благоустройства, реквизиты для перечисления средств, порядок перечисления средств, а также реквизиты счета, на который подлежат возврату денежные средства заинтересованных лиц в случаях определенных соглашением (далее – соглашение о перечислении средств субсидий).

Объем денежных средств, подлежащих перечислению заинтересованными лицами, определяется в соответствии с проектами благоустройства дворовых территорий, утвержденными общественной комиссией.

Фактический объем денежных средств, подлежащих перечислению заинтересованными лицами, может быть изменен с учетом стоимости фактически выполненных работ.

10. Перечисление денежных средств заинтересованными лицами осуществляется в течение тридцати дней с момента подписания соглашения о перечислении средств субсидий.

В случае если денежные средства в полном объеме не будут перечислены в срок, установленный в абзаце первом настоящего пункта, то заявка такого многоквартирного дома по благоустройству территории выполнению не подлежит.

Перечень дворовых территорий, подлежащих благоустройству в рамках муниципальной программы, подлежит корректировке с включением следующих по очередности дворовых территорий, прошедших отбор в пределах лимитов бюджетных ассигнований, предусмотренных муниципальной программой.

11. Органы управления многоквартирными домами осуществляют учет поступающих от заинтересованных лиц денежных средств в разрезе многоквартирных домов, дворовые территории которых подлежат благоустройству. Органы управления многоквартирными домами представляют в администрацию документы, подтверждающие финансовое участие, в сроки в соответствии с пунктом 6 Порядка.

12. Администрация обеспечивает ежемесячное опубликование на официальном сайте в информационно-телекоммуникационной сети «Интернет» данных, поступивших от Органов управления многоквартирными домами в соответствии с пунктом 11 настоящего Порядка.

13. Администрация ежемесячно обеспечивает направление данных, поступивших от Органов управления многоквартирными домами в соответствии с пунктом 11 настоящего Порядка, в адрес общественной комиссии.

14. Расходование аккумулированных денежных средств заинтересованных лиц осуществляется Органами управления многоквартирными домами на финансирование минимального и (или) дополнительного перечня работ по благоустройству дворовых территорий в соответствии с проектами благоустройства дворовых территорий, утвержденными общественной комиссией.

15. Расходование денежных средств осуществляется путем заключения Органами управления многоквартирными домами договоров с подрядными организациями.

16. Контроль за целевым расходованием аккумулированных денежных средств заинтересованных лиц осуществляется в соответствии с соглашением о перечислении средств субсидий.

Приложение 10
к муниципальной программе

Порядок разработки, обсуждения с заинтересованными лицами
и утверждения дизайн - проектов благоустройства дворовой территории

1. Настоящий порядок устанавливает процедуру разработки, обсуждения с заинтересованными лицами и утверждения дизайн-проектов благоустройства дворовой территории, включаемых в муниципальную программу формирования современной городской среды на территории Пудожского городского поселения (далее - Порядок).

2. Для целей Порядка применяются следующие понятия:

дворовая территория - совокупность территорий, прилегающих к многоквартирным домам, с расположенными на них объектами, предназначенными для обслуживания и эксплуатации таких домов, и элементами благоустройства этих территорий, в том числе парковками (парковочными местами), тротуарами и автомобильными дорогами, включая автомобильные дороги, образующие проезды к территориям, прилегающим к многоквартирным домам;

заинтересованные лица – собственники помещений в многоквартирных домах, собственники иных зданий и сооружений, расположенных в границах дворовой территории, подлежащей благоустройству;

минимальный перечень работ – установленный муниципальной программой перечень работ по благоустройству дворовой территории;

дополнительный перечень работ – установленный муниципальной программой перечень работ по благоустройству дворовой территории;

общественная комиссия – комиссия, создаваемая в соответствии с постановлением администрации Пудожского городского поселения для рассмотрения и оценки предложений заинтересованных лиц, а также реализации контроля за реализацией муниципальной программы.

3. Разработка дизайн – проекта обеспечивается заинтересованными лицами при содействии администрации Пудожского городского поселения (далее – администрация).

4. Дизайн-проект разрабатывается в отношении дворовых территорий, подлежащих благоустройству в рамках муниципальной программы «Формирование современной городской среды» на 2018-2022 года (далее – муниципальная программа),

5. В дизайн-проект включается текстовое и визуальное описание проекта благоустройства, в том числе концепция проекта и перечень (в том числе визуализированный) элементов благоустройства, предполагаемых к размещению на соответствующей территории.

Содержание дизайн-проекта зависит от вида и состава планируемых работ. Дизайн-проект может быть подготовлен в виде проектно-сметной документации или в упрощенном виде - изображение дворовой территории на топографической съемке в масштабе с отображением текстового и визуального описания проекта благоустройства дворовой территории и техническому оснащению площадок исходя из минимального и дополнительного перечней работ, с описанием работ и мероприятий, предлагаемых к выполнению, со сметным расчетом стоимости работ.

6. Разработка дизайн-проекта включает следующие стадии:

- а) осмотр дворовой территории, предлагаемой к благоустройству;
- б) разработка дизайн-проекта (при необходимости с участием представителей администрации);
- в) утверждение дизайн-проекта общественной комиссией.

7. Представитель заинтересованных лиц обязан представить в общественную комиссию дизайн-проект не позднее 30 апреля.

8. Дизайн-проект утверждается общественной комиссией, решение об утверждении оформляется в виде протокола заседания комиссии.

**ПОРЯДОК
ПРОВЕДЕНИЯ ИНВЕНТАРИЗАЦИИ ДВОРОВЫХ И ОБЩЕСТВЕННЫХ
ТЕРРИТОРИЙ, УРОВНЯ БЛАГОУСТРОЙСТВА ИНДИВИДУАЛЬНЫХ ЖИЛЫХ
ДОМОВ И ЗЕМЕЛЬНЫХ УЧАСТКОВ, ПРЕДОСТАВЛЕННЫХ
ДЛЯ ИХ РАЗМЕЩЕНИЯ**

1. На территории Пудожского городского поселения инвентаризация дворовых и общественных территорий, уровня благоустройства индивидуальных жилых домов и земельных участков, предоставленных для их размещения, проводится в два этапа:

первый этап - инвентаризация дворовых и общественных территорий в срок до 1 ноября 2017 года;

второй этап - инвентаризация уровня благоустройства индивидуальных жилых домов и земельных участков, предоставленных для их размещения, в срок до 31 декабря 2018 года.

2. Инвентаризация проводится в соответствии с графиком, утверждаемым органом местного самоуправления муниципального образования.

3. График размещается на официальном сайте органа местного самоуправления муниципального образования в информационно-телекоммуникационной сети Интернет, а также доводится до сведения управляющих организаций, товариществ собственников жилья (далее - ТСЖ), граждан с использованием средств массовой информации, на общих собраниях собственников помещений в МКД и другими доступными способами в соответствии с действующим законодательством.

4. Информация о датах проведения инвентаризации дворовых территорий размещается в общедоступных местах не менее чем за 5 рабочих дней до даты проведения инвентаризации.

5. Инвентаризация проводится комиссиями, создаваемыми органом местного самоуправления муниципального образования. С учетом вида территории, подлежащей инвентаризации, по решению комиссии к ее работе могут привлекаться:

представители органа местного самоуправления;

собственники помещений в МКД или их представители, лица, ответственные за управление и содержание общего имущества МКД с учетом выбранного способа управления МКД;

представители иных заинтересованных организаций.

В случае расположения территории в исторических районах, в охранных зонах объектов культурного наследия в состав комиссии включаются представители органов охраны объектов культурного наследия.

6. Инвентаризация проводится путем визуального обследования территорий и расположенных на них объектов и элементов.

7. По результатам инвентаризации составляется паспорт благоустройства обследуемой территории (далее - Паспорт) по формам согласно [приложению 1](#) к настоящему Порядку.

8. Паспорта формируются с учетом следующих особенностей:

не допускается пересечение границ территорий, указанных в Паспорте;

не допускается установление границ территорий, указанных в Паспорте, приводящее к образованию неучтенных (бесхозных) объектов;

результаты инвентаризации дворовой территории, прилегающей к двум и более МКД, подлежат включению в Паспорт с указанием перечня прилегающих МКД;

в случае примыкания к дворовой территории внутриквартального проезда он подлежит включению в Паспорт, разрабатываемый на дворовую территорию.

9. Копия Паспорта передается в управляющую организацию, ТСЖ. Остальным заинтересованным лицам копия Паспорта выдается по письменному запросу.

До начала проведения инвентаризации рекомендуется предварительное заполнение Паспортов:

по дворовым территориям - управляющими организациями, ТСЖ, органом местного самоуправления муниципального образования и ответственными лицами при непосредственном управлении собственниками помещений в МКД;

по общественным территориям - органом местного самоуправления муниципального образования;

по территориям индивидуальных жилых домов и земельных участков, предоставленных для их размещения, - представителями общественных комиссий, юридическими лицами и индивидуальными предпринимателями.

10. Актуализация Паспортов проводится не реже одного раза в 5 лет со дня проведения первичной (предыдущей) инвентаризации в соответствии с настоящим Порядком.

11. По итогам инвентаризации территорий органом местного самоуправления муниципального образования составляется паспорт благоустройства территории населенного пункта (далее - Паспорт НП) по форме согласно [приложению 2](#) к настоящему Порядку.

12. Паспорт НП подлежит обязательной ежегодной актуализации не позднее 1 марта с учетом изменения уровня благоустройства территорий, произошедшего в предыдущем году, на основании проведенной инвентаризации.

Приложение N 1
к Порядку
проведения инвентаризации дворовых
и общественных территорий, уровня
благоустройства индивидуальных жилых
домов и земельных участков,
предоставленных для их размещения

ПАСПОРТ
благоустройства дворовой территории
по состоянию на _____

1. Общие сведения о дворовой территории

№ п/п	Наименование показателя	Значение показателя
1.1.	Адрес жилого дома <*>	
1.2.	Кадастровый номер земельного участка (дворовой территории) <*>	
1.3.	Численность населения, проживающего в пределах территории благоустройства, чел.	
1.4.	Общая площадь территории, кв. м	
1.5.	Оценка уровня благоустройства территории (благоустроенная/неблагоустроенная) <***>	

1.6. Класс "Строения"		
1.6.1.	Подкласс "жилое"	
а	тип (МКД, ИЖС, блокированный)	
б	занимаемая площадь, кв. м	
в	состояние (отличное, среднее, требует ремонта)	
1.6.2.	Подкласс "нежилое"	
а	занимаемая площадь, кв. м	
б	тип (гараж, хозяйственная постройка, туалет, торговый павильон, тепловой пункт, трансформаторная подстанция, иное)	
в	состояние (отличное, среднее, требует ремонта, незавершенный, заброшенный)	

<*> При образовании дворовой территории земельными участками нескольких МКД в пунктах 1.1 и 1.2 указываются данные для каждого МКД.

<***> Благоустроенной считается территория, обеспеченная твердым

покрытием, позволяющим комфортно передвигаться по основным пешеходным коммуникациям в любое время года и в любую погоду, освещением, игровым оборудованием для детей в возрасте до пяти лет и набором необходимой мебели, озеленением, оборудованными площадками для сбора коммунальных отходов.

2. Классификация и набор характеристик благоустройства

№ п/п	Наименование показателя	Единица измерения	Количество, площадь, размеры	Характеристика
1	2	3	4	5
2.1. Класс "Плоские и линейные"				
2.1.1.	Подкласс "Автопарковка"	да/нет		
а	количество парковочных мест	ед.		х
б	покрытие (асфальт, бетон, брусчатка, газонная решетка, грунт, иное)		х	
в	состояние (отличное, незначительные повреждения, требует ремонта)		х	
г	габариты места парковки	кв. м		х
2.1.2.	Подкласс "Детская площадка"	да/нет		
а	площадь	кв. м		х
б	покрытие (грунт, газон, полимерное, плиточное, иное)		х	
в	состояние (отличное, требует обслуживания, требует ремонта)		х	
2.1.3.	Подкласс "Спортивная площадка"	да/нет		
а	площадь	кв. м		х
б	состояние (отличное, незначительные повреждения, требует ремонта)		х	
в	покрытие (асфальт, бетон, брусчатка, газонная решетка, грунт, иное)		х	
2.1.4.	Подкласс "Велодорожка"	да/нет		
а	ширина дорожки	м		
б	состояние (отличное, незначительные повреждения, требует ремонта)		х	
в	покрытие (асфальт, бетон, брусчатка, газонная решетка, грунт, иное)		х	
2.1.5.	Подкласс "Велопарковка"	да/нет		
а	площадь	кв. м		х
б	количество парковочных мест	ед.		х

в	состояние (отличное, незначительные повреждения, требует ремонта)		х	
2.1.6.	Подкласс "Контейнерная площадка"	да/нет		
а	площадь	кв. м		х
б	состояние (отличное, незначительные повреждения, требует ремонта)		х	
в	покрытие (асфальт, бетон, брусчатка, газонная решетка, грунт, иное)		х	
2.1.7.	Подкласс "Площадка для выгула собак"	да/нет		
а	площадь	кв. м		х
б	состояние (отличное, незначительные повреждения, требует ремонта)		х	
в	наличие ограждения		х	
2.1.8.	Подкласс "Тротуар"	да/нет		
а	ширина	м		
б	состояние (отличное, незначительные повреждения, требует ремонта)		х	
в	покрытие (асфальт, бетон, брусчатка, газонная решетка, грунт, иное)		х	
2.2. Класс "Элементы озеленения"				
2.2.1.	Подкласс "Газон"	да/нет		
а	площадь	кв. м		х
б	тип (обыкновенный, партерный, разнотравный, луговой)		х	
в	состояние (ухаживаемое, требует ухода, требует восстановления)		х	
2.2.2.	Подкласс "Дерево"	да/нет		
а	вид (вечнозеленое, листопадное неплодовое, листопадное плодовое)		х	
б	высота (до 1 метра, 1-2 метра, 2-4 метра, более 4 метров)	м		
в	состояние (ухаживаемое, требует ухода, требует удаления/замены)		х	
2.2.3.	Подкласс "Живая изгородь"	да/нет		
а	вид (вечнозеленое, листопадное неплодовое, листопадное плодовое)		х	
б	высота (до 1 метра, 1-2 метра, 2-4 метра, более 4 метров)			
в	состояние (ухаживаемое, требует ухода,		х	

	требуется удаления/замены)			
2.2.4.	Подкласс "Цветник"	да/нет		
а	тип (клумба, горка, палисадник, подвесной, другое)		х	
б	линейные размеры (до 0,5 метра, 0,5-1 метра, 1-2 метра, более 2 метров)	м		
в	состояние (ухаживаемое, требует ухода, требует удаления/замены)		х	
2.2.5.	Подкласс "Кустарник"	да/нет		
а	вид (листопадный, вечнозеленый, цветущий, плодовой)		х	
б	высота (до 0,5 метра, 0,5-1 метра, 1-2 метра, более 2 метров)	м	х	
в	состояние (ухаживаемое, требует ухода, требует удаления/замены)		х	
2.2.6.	Подкласс "Вертикальное озеленение"	да/нет		
а	площадь	кв. м		
б	состояние (ухаживаемое, требует ухода, требует удаления/замены)		х	
2.3. Класс "Малые архитектурные формы"				
2.3.1.	Подкласс "Накопитель твердых бытовых отходов"	да/нет		
а	тип (контейнер, бункер, урна)		х	
б	количество	ед.		
в	материал (металл, пластик, бетон, иное)		х	
г	состояние (отличное, требует обслуживания, требует ремонта, требует замены)		х	
2.3.2.	Подкласс "Скамья"	да/нет		
а	количество	ед.		
б	материал (металл, бетон, пластик, дерево, иное)		х	
в	состояние (отличное, требует обслуживания, требует ремонта, требует замены)		х	
2.3.3.	Подкласс "Беседка"	да/нет		
а	площадь	кв. м		х
б	материал (металл, бетон, пластик, дерево, иное)		х	

в	состояние (отличное, требует обслуживания, требует ремонта, требует замены)		х	
2.3.4.	Подкласс "Терраса"	да/нет		
а	площадь	кв. м		х
б	материал (металл, бетон, пластик, дерево, иное)		х	
в	состояние (отличное, требует обслуживания, требует ремонта, требует замены)		х	
2.3.5.	Подкласс "Навес"	да/нет		
а	площадь	кв. м		
б	материал (металл, бетон, пластик, дерево, иное)		х	
в	состояние (отличное, требует обслуживания, требует ремонта, требует замены)		х	
2.3.6.	Подкласс "Стол"	да/нет		
а	линейные размеры	м		х
б	форма (прямоугольный, круглый)		х	
в	материал (металл, бетон, пластик, дерево и иное)		х	
г	состояние (отличное, требует обслуживания, требует ремонта, требует замены)		х	
2.3.7.	Подкласс "Оснащение детских площадок"	да/нет		
а	тип (песочница, карусель, качели, горка, качалка, домик, балансир, комплексный объект, иное)		х	
б	материал опор (металл, пластик, дерево, иное)		х	
г	материал сидения		х	
д	тип подвеса (веревочный подвес, цепной подвес, жесткий подвес, иное)		х	
е	состояние (отличное, требует обслуживания, требует ремонта, требует замены)		х	
ж	состояние покрытия (окрашено, требуется окраска, окраска не требуется)		х	
2.4. Класс "Иное"				
2.4.1.	Подкласс "Пандус"	да/нет		

а	ширина	м		х
б	перепад высот		х	
в	покрытие (бетон, дерево, металл, иное)		х	
г	состояние (отличное, требует обслуживания, требует ремонта, требует замены)		х	
2.4.2.	Подкласс "Устройство преграждения пути"	да/нет		
а	ширина проезда	м		
б	тип устройства (шлагбаум, ворота, цепь, парковочный столбик, иное)		х	
в	материал (бетон, дерево, металл, иное)		х	
г	механизация (автоматический, ручной, иное)		х	
д	состояние (отличное, требует обслуживания, требует ремонта, требует замены)		х	
2.4.3.	Подкласс "Информационный стенд"	да/нет		
а	назначение		х	
б	состояние (отличное, требует обслуживания, требует ремонта, требует замены)		х	
2.4.4.	Подкласс "Светильник"	да/нет		
а	тип (ртутный, галогеновый, люминесцентный, накаливания, светодиодный, иное)		х	
б	высота опоры (менее 3 метров, 3-5 метров, 5-7 метров, настенный)	м		
в	тип опоры (металлическая опора, деревянная опора, бетонная опора, настенная установка, иное)		х	
г	достаточность	да/нет		
2.4.5.	Подкласс "Люк подземных коммуникаций"			
а	тип люка (коммуникации связи, канализационный колодец, колодец водоснабжения, иное)		х	
2.4.6.	Подкласс "Опоры ЛЭП"	да/нет		
а	высота опоры	м		х
б	тип опоры (металлическая, деревянная, бетонная, иное)		х	

в	состояние (отличное, требует обслуживания, требует ремонта, требует замены)		х	
---	---	--	---	--

Приложение: схема земельного участка территории с указанием ее размеров и границ, размещением объектов благоустройства (на _____ л.).

Дата проведения инвентаризации " ____ " _____ 20__ г.

Ф.И.О., должности и подписи членов инвентаризационной комиссии:

_____/_____
(организация, должность) (подпись) (Ф.И.О.)
_____/_____
(организация, должность) (подпись) (Ф.И.О.)
_____/_____
(организация, должность) (подпись) (Ф.И.О.)
_____/_____
(организация, должность) (подпись) (Ф.И.О.)

ПАСПОРТ
благоустройства общественной территории
по состоянию на _____

1. Общие сведения об общественной территории

№ п/п	Наименование показателя	Значение показателя
1.1.	Вид территории <*>	
1.2.	Адрес местонахождения территории	
1.3.	Кадастровый номер земельного участка (дворовой территории)	
1.4.	Оценка уровня благоустройства территории (благоустроенная/неблагоустроенная) <***>	
1.5.	Численность населения, имеющего удобный пешеходный доступ к основным площадкам территории, чел. <***>	
1.6. Класс "Строения"		
1.6.1.	Подкласс "жилое"	
а	тип (МКД, ИЖС, блокированный)	
б	занимаемая площадь, кв. м	
в	состояние (отличное, среднее, требует ремонта)	
1.6.2.	Подкласс "нежилое капитальное"	
а	занимаемая площадь, кв. м	
б	тип (гараж, офисное здание, магазин, туалет, хозяйственная постройка, тепловой пункт, учреждение культуры, учреждение образования, лечебное учреждение, иное)	
в	состояние (отличное, среднее, требует ремонта,	

	незавершенный, брошенный)	
1.6.3.	Подкласс "нежилое некапитальное"	
а	занимаемая площадь, кв. м	
б	тип (гараж, хозяйственная постройка, туалет, торговый павильон, трансформаторная подстанция, иное)	
в	состояние (отличное, среднее, требует ремонта, незавершенный, брошенный)	

<*> Парк, сквер, центральная улица, площадь, набережная и т.д.

<*> Благоустроенной считается территория, обеспеченная твердым покрытием, позволяющим комфортно передвигаться по основным пешеходным коммуникациям в любое время года и в любую погоду, освещением, игровым оборудованием для детей в возрасте до пяти лет и набором необходимой мебели, озеленением, оборудованными площадками для сбора отходов.

<***> Под удобным пешеходным доступом понимается возможность для пользователя площадки пройти до нее по оборудованному твердым покрытием и освещенному маршруту не более чем за пять минут.

2. Классификация и набор характеристик благоустройства

№ п/п	Наименование показателя	Единица измерения	Количество, площадь, размеры	Характеристика
1	2	3	4	5
2.1. Класс "Плоские и линейные"				
2.1.1.	Подкласс "Автопарковка"	да/нет		
а	количество парковочных мест	ед.		х
б	покрытие (асфальт, бетон, брусчатка, газонная решетка, грунт, иное)		х	
в	состояние (отличное, незначительные повреждения, требует ремонта)		х	
г	габариты места парковки	кв. м		х
2.1.2.	Подкласс "Детская площадка"	да/нет		
а	площадь	кв. м		х
б	покрытие (грунт, газон, полимерное, плиточное, иное)		х	
в	состояние (отличное, требует обслуживания, требует ремонта)		х	
2.1.3.	Подкласс "Спортивная площадка"	да/нет		
а	площадь	кв. м		х
б	состояние (отличное, незначительные повреждения, требует ремонта)		х	
в	покрытие (асфальт, бетон, брусчатка,		х	

	газонная решетка, грунт, иное)			
2.1.4.	Подкласс "Велодорожка"	да/нет		
а	ширина дорожки	м		х
б	состояние (отличное, незначительные повреждения, требует ремонта)		х	
в	покрытие (асфальт, бетон, брусчатка, газонная решетка, грунт, иное)		х	
2.1.5.	Подкласс "Велопарковка"	да/нет		
а	площадь	кв. м		х
б	количество парковочных мест	ед.		х
в	состояние (отличное, незначительные повреждения, требует ремонта)		х	
2.1.6.	Подкласс "Контейнерная площадка"	да/нет		
а	площадь	кв. м		х
б	состояние (отличное, незначительные повреждения, требует ремонта)		х	
в	покрытие (асфальт, бетон, брусчатка, газонная решетка, грунт, иное)		х	
2.1.7.	Подкласс "Площадка для выгула собак"	да/нет		
а	площадь	кв. м		х
б	состояние (отличное, незначительные повреждения, требует ремонта)		х	
в	наличие ограждения		х	
2.1.8.	Подкласс "Тротуар"	да/нет		
а	ширина	м		
б	состояние (отличное, незначительные повреждения, требует ремонта)		х	
в	покрытие (асфальт, бетон, брусчатка, газонная решетка, грунт, иное)		х	
2.2. Класс "Элементы озеленения"				
2.2.1.	Подкласс "Газон"	да/нет		
а	площадь	кв. м		х
б	тип (обыкновенный, партерный, разнотравный, луговой)		х	
в	состояние (ухаженное, требует ухода, требует восстановления)		х	
2.2.2.	Подкласс "Дерево"	да/нет		

а	вид (вечнозеленое, листопадное неплодовое, листопадное плодовое)		х	
б	высота (до 1 метра, 1-2 метра, 2-4 метра, более 4 метров)	м		
в	состояние (ухаживаемое, требует ухода, требует удаления/замены)		х	
2.2.3.	Подкласс "Живая изгородь"	да/нет		
а	вид (вечнозеленое, листопадное неплодовое, листопадное плодовое)		х	
б	высота (до 1 метра, 1-2 метра, 2-4 метра, более 4 метров)	м		
в	состояние (ухаживаемое, требует ухода, требует удаления/замены)		х	
2.2.4.	Подкласс "Цветник"	да/нет		
а	тип (клумба, горка, палисадник, подвесной, другое)		х	
б	линейные размеры (до 0,5 метра, 0,5-1 метра, 1-2 метра, более 2 метров)	м		
в	состояние (ухаживаемое, требует ухода, требует удаления/замены)		х	
2.2.5.	Подкласс "Кустарник"	да/нет		
а	вид (листопадный, вечнозеленый, цветущий, плодовый)		х	
б	высота (до 0,5 метра, 0,5-1 метра, 1-2 метра, более 2 метров)	м	х	
в	состояние (ухаживаемое, требует ухода, требует удаления/замены)			
2.2.6.	Подкласс "Вертикальное озеленение"	да/нет		
а	площадь	кв. м		х
б	состояние (ухаживаемое, требует ухода, требует удаления/замены)		х	
2.3. Класс "Малые архитектурные формы"				
2.3.1.	Подкласс "Накопитель твердых бытовых отходов"	да/нет		
а	тип (контейнер, бункер, урна)		х	
б	количество	ед.		
в	материал (металл, пластик, бетон, иное)		х	
г	состояние (отличное, требует обслуживания, требует ремонта, требует замены)		х	

2.3.2.	Подкласс "Скамья"	да/нет		
а	количество	ед.		х
б	материал (металл, бетон, пластик, дерево, иное)		х	
в	состояние (отличное, требует обслуживания, требует ремонта, требует замены)		х	
2.3.3.	Подкласс "Беседка"	да/нет		
а	площадь	кв. м		х
б	материал (металл, бетон, пластик, дерево, иное)		х	
в	состояние (отличное, требует обслуживания, требует ремонта, требует замены)		х	
2.3.4.	Подкласс "Стол"	да/нет		
а	линейные размеры	м		х
б	форма (прямоугольный, круглый)			
в	материал (металл, бетон, пластик, дерево, иное)		х	
г	состояние (отличное, требует обслуживания, требует ремонта, требует замены)		х	
2.3.5.	Подкласс "Фонтан"	да/нет		
а	размер		х	
б	материал (металл, бетон, пластик, дерево, иное)		х	
в	состояние (отличное, требует обслуживания, требует ремонта, требует замены)		х	
2.3.6.	Подкласс "Терраса"	да/нет		
а	площадь	кв. м		х
б	материал (металл, бетон, пластик, дерево, иное)		х	
в	состояние (отличное, требует обслуживания, требует ремонта, требует замены)		х	
2.3.7.	Подкласс "Навес"	да/нет		
а	площадь	кв. м		х
б	материал (металл, бетон, пластик, дерево, иное)		х	

в	состояние (отличное, требует обслуживания, требует ремонта, требует замены)		х	
2.3.8.	Подкласс "Оснащение детских площадок"	да/нет		
а	тип (песочница, карусель, качели, горка, качалка, домик, балансир, комплексный объект, иное)		х	
б	материал опор (металл, пластик, дерево, иное)		х	
г	материал сидения		х	
д	тип подвеса (веревочный подвес, цепной подвес, жесткий подвес, иное)		х	
е	состояние (отличное, требует обслуживания, требует ремонта, требует замены)		х	
ж	состояние покрытия (окрашено, требуется окраска, окраска не требуется)		х	
2.4. Класс "Иное"				
2.4.1.	Подкласс "Пандус"	да/нет		
а	ширина	м		х
б	перепад высот		х	
в	покрытие (бетон, дерево, металл, иное)		х	
г	состояние (отличное, требует обслуживания, требует ремонта, требует замены)		х	
2.4.2.	Подкласс "Устройство преграждения пути"	да/нет		
а	ширина проезда	м		х
б	тип устройства (шлагбаум, ворота, цепь, парковочный столбик, иное)		х	
в	материал (бетон, дерево, металл, иное)		х	
г	механизация (автоматический, ручной, иное)		х	
д	состояние (отличное, требует обслуживания, требует ремонта, требует замены)		х	
2.4.3.	Подкласс "Информационный стенд"	да/нет		
а	назначение		х	
б	состояние (отличное, требует обслуживания, требует ремонта, требует замены)		х	

2.4.4.	Подкласс "Водоем"	да/нет		
а	тип (пруд, ручей, каскад, иное)		х	
б	состояние (отличное, требует обслуживания, требует ремонта, требует замены)		х	
2.4.5.	Подкласс "Светильник"	да/нет		
а	тип (ртутный, галогеновый, люминесцентный, накаливания, светодиодный, иное)		х	
б	высота опоры (менее 3 метров, 3-5 метров, 5-7 метров)	м		
в	тип опоры (металлическая опора, деревянная опора, бетонная опора, настенная установка, иное)		х	
г	достаточность	да/нет		
2.4.6.	Подкласс "Люк подземных коммуникаций"	да/нет		
а	тип люка (коммуникации связи, канализационный колодец, колодец водоснабжения, иное)		х	
2.4.7.	Подкласс "Опоры ЛЭП"	да/нет		
а	высота опоры	м		х
б	тип опоры (металлическая, деревянная, бетонная, иное)		х	
в	состояние (отличное, требует обслуживания, требует ремонта, требует замены)		х	

Приложение: схема земельного участка территории с указанием его размеров и границ, размещением объектов благоустройства (на _____ л.).

Дата проведения инвентаризации "___" _____ 20__ г.

Ф.И.О., должности и подписи членов инвентаризационной комиссии:

_____/_____
(организация, должность) (подпись) (Ф.И.О.)

_____/_____
(организация, должность) (подпись) (Ф.И.О.)

_____/_____
(организация, должность) (подпись) (Ф.И.О.)

_____/_____
(организация, должность) (подпись) (Ф.И.О.)

ПАСПОРТ

благоустройства территории индивидуального жилого дома
и земельного участка, предоставленного для его размещения,
по состоянию на _____

1. Общие сведения о территории индивидуального жилого дома

и земельного участка, предоставленного для его размещения

№ п/п	Наименование показателя	Значение показателя
1.1.	Наименование (вид) территории	
1.2.	Адрес местонахождения территории	
1.3.	Кадастровый номер земельного участка	
1.4.	Численность населения, проживающего в пределах территории, чел.	
1.5.	Общая площадь территории, кв. м	
1.6.	Оценка уровня благоустроенности территории (благоустроенная/неблагоустроенная) <*>	
1.7.	Соответствие внешнего вида ИЖС правилам благоустройства	

 <*> Благоустроенной считается территория, обеспеченная твердым покрытием, позволяющим комфортно передвигаться по основным пешеходным коммуникациям в любое время года и в любую погоду, освещением, игровым оборудованием для детей в возрасте до пяти лет и набором необходимой мебели, озеленением, оборудованными площадками для сбора коммунальных отходов.

2. Характеристика благоустройства

№ п/п	Наименование показателя	Единица измерения	Значение показателя	Примечание
1	2	3	4	5
2.1.	Требует ремонта дорожное покрытие проезжих частей	да/нет		
2.2.	Требует ремонта дорожное покрытие пешеходных дорожек, тротуаров	да/нет		
2.3.	Наличие площадок (детских, спортивных, для отдыха и т.д.)			
	количество	ед.		
	площадь	кв. м		
2.4.	Наличие оборудованной контейнерной площадки (выделенная)	ед.		
2.5.	Достаточность озеленения (газонов, кустарников, деревьев)	да/нет		
2.6.	Наличие достаточного количества малых архитектурных форм	да/нет		
2.7.	Необходимо установить			
	игровое оборудование	ед.		

	спортивное оборудование	ед.		
	светильники	ед.		
	скамьи	ед.		
	урны	ед.		
2.8.	Характеристика освещения			
	количество светильников	ед.		
	достаточность	да/нет		
2.9.	Наличие приспособлений для маломобильных групп населения (опорных поручней, специального оборудования на детских и спортивных площадках; спусков, пандусов для обеспечения беспрепятственного перемещения)	да/нет		

Приложение: схема земельного участка территории с указанием его размеров и границ, размещением объектов благоустройства (на ____ л.).

Дата проведения инвентаризации " ____ " _____ 20__ г.

Ф.И.О., должности и подписи членов инвентаризационной комиссии:

_____/_____
(организация, должность) (подпись) (Ф.И.О.)

_____/_____
(организация, должность) (подпись) (Ф.И.О.)

_____/_____
(организация, должность) (подпись) (Ф.И.О.)

_____/_____
(организация, должность) (подпись) (Ф.И.О.)

Приложение 2
к Порядку
проведения инвентаризации дворовых
и общественных территорий, уровня
благоустройства индивидуальных жилых
домов и земельных участков,
предоставленных для их размещения

ПАСПОРТ
благоустройства населенного пункта

(наименование населенного пункта)
по состоянию на _____

1. Дворовые территории

№ п/п	Наименование показателя	Единица измерения	Количество
1	2	3	4
1.1.	Количество территорий всего, из них	ед.	

	полностью благоустроенных <*>	ед.	
1.2.	Доля благоустроенных дворовых территорий в общем количестве дворовых территорий	%	
1.3.	Количество МКД на территориях всего, из них	ед.	
	на благоустроенных территориях	ед.	
1.4.	Общая численность населения муниципального образования	тыс. чел.	
1.5.	Численность населения, проживающего в жилищном фонде с благоустроенными дворовыми территориями	тыс. чел.	
1.6.	Доля населения, проживающего в жилищном фонде с благоустроенными дворовыми территориями, в общей численности населения в населенном пункте	%	
1.7.	Площадь территорий		
	общая площадь	кв. м	
	площадь благоустроенных территорий	кв. м	
1.8.	Количество и площадь площадок на дворовых территориях		
	детских площадок	ед. / кв. м	
	спортивных площадок	ед. / кв. м	
	контейнерных площадок (выделенная)	ед. / кв. м	

2. Общественные территории

№ п/п	Наименование показателя	Единица измерения	Количество
1	2	3	4
2.1.	Количество территорий всего, из них	ед.	
	территории массового отдыха населения (парки, скверы и т.п.)	ед.	
	наиболее посещаемые территории общего пользования (центральные улицы, аллеи, площади и другие)	ед.	
2.2.	Количество благоустроенных общественных территорий всего, из них	ед.	
	территории массового отдыха населения (парки, скверы и т.п.)	ед.	
	наиболее посещаемые территории общего пользования (центральные улицы, аллеи, площади и другие)	ед.	

2.3.	Доля благоустроенных территорий в общем количестве общественных территорий	%	
2.4.	Общая численность населения муниципального образования	тыс. чел.	
2.5.	Численность населения, имеющего удобный пешеходный доступ к основным площадкам общественных территорий	тыс. чел.	
2.6.	Доля населения, имеющего удобный пешеходный доступ к основным площадкам общественных территорий <*>	%	
2.7.	Площадь территорий всего, из них	кв. м	
	территории массового отдыха населения (парки, скверы и т.п.)	кв. м	
	наиболее посещаемые территории общего пользования (центральные улицы, аллеи, площади и другие)	кв. м	
2.8.	Площадь благоустроенных территорий всего, из них	кв. м	
	территории массового отдыха населения (парки, скверы и т.п.)	кв. м	
	наиболее посещаемые территории общего пользования (центральные улицы, аллеи, площади и другие)	кв. м	
2.9.	Количество площадок, специально оборудованных для отдыха, общения и проведения досуга разных групп населения (спортивные площадки, детские площадки, площадки для выгула собак и другие)	ед.	
2.10.	Площадь площадок, специально оборудованных для отдыха, общения и проведения досуга разных групп населения (спортивные площадки, детские площадки, площадки для выгула собак и другие)	кв. м	
2.11.	Площадь благоустроенных общественных территорий, приходящаяся на 1 жителя	кв. м на 1 жителя	

3. Территории индивидуальных жилых домов и земельных участков, предоставленных для их размещения

№ п/п	Наименование показателя	Единица измерения	Количество
1	2	3	4
3.1.	Площадь территорий ИЖС		
	общая площадь	кв. м	
	площадь благоустроенных территорий	кв. м	

3.2.	Доля благоустроенных территорий	%	
3.3.	Доля территорий ИЖС, внешний вид которых соответствует правилам благоустройства территорий	%	

4. Территории в собственности (пользовании) юридических лиц и индивидуальных предпринимателей

№ п/п	Наименование показателя	Единица измерения	Количество
1	2	3	4
4.1.	Площадь территорий в ведении юридических лиц и индивидуальных предпринимателей		
	общая площадь	кв. м	
	площадь благоустроенных территорий	кв. м	
4.2.	Доля благоустроенных территорий	%	
4.3.	Доля территорий, на которых внешний вид зданий, строений и сооружений соответствует правилам благоустройства территорий	%	

 <*> Благоустроенной считается территория, обеспеченная твердым покрытием, позволяющим комфортно передвигаться по основным пешеходным коммуникациям в любое время года и в любую погоду, освещением, игровым оборудованием для детей в возрасте до пяти лет и набором необходимой мебели, озеленением, оборудованными площадками для сбора коммунальных отходов.

<***> Под удобным пешеходным доступом понимается возможность для пользователя площадки пройти до нее по оборудованному твердым покрытием и освещенному маршруту не более чем за пять минут.

Дата проведения инвентаризации " ___ " _____ 20__ г.

Ф.И.О., должности и подписи членов инвентаризационной комиссии:

_____/_____
 (организация, должность) (подпись) (Ф.И.О.)

_____/_____
 (организация, должность) (подпись) (Ф.И.О.)

_____/_____
 (организация, должность) (подпись) (Ф.И.О.)

_____/_____
 (организация, должность) (подпись) (Ф.И.О.)

