







Правила землепользования и застройки Пудожского городского поселения Пудожского муниципального района Республики Карелия

Карта градостроительного зонирования территории д. Колово




УСЛОВНЫЕ ОБОЗНАЧЕНИЯ:

ГРАНИЦЫ

	Существующая граница д. Колово
	Проектируемая граница д. Колово
	Линии градостроительного регулирования
	Береговая полоса
	Водоохранная зона, совпадающая с рибрежно-защитной полосой
	Охранная зона инженерных сетей

ТЕРРИТОРИАЛЬНОЕ ЗОНИРОВАНИЕ

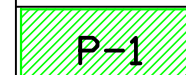
Жилые зоны

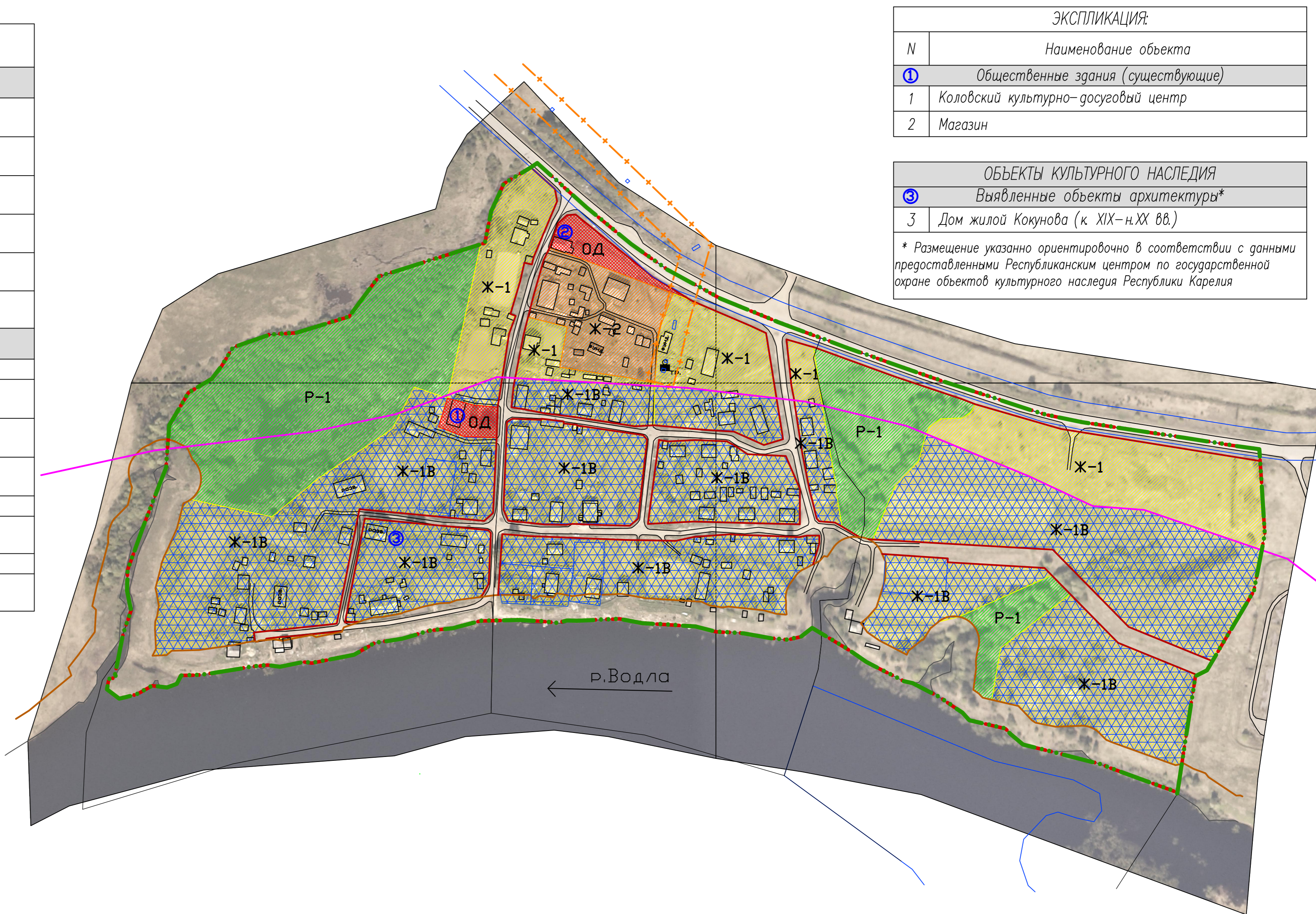
	Ж-1 Зона индивидуальной жилой застройки
	Ж-1В Зона индивидуальной жилой застройки в водоохранной зоне
	Ж-2 Зона среднеэтажной жилой застройки

Общественно-деловые зоны

	ОД Зона общественно-деловой застройки
--	---------------------------------------

Рекреационные зоны

	Р-1 Зеленая зона
--	------------------



ЭКСПЛИКАЦИЯ:

N	Наименование объекта
①	Общественные здания (существующие)
1	Коловский культурно-досуговый центр
2	Магазин

ОБЪЕКТЫ КУЛЬТУРНОГО НАСЛЕДИЯ

③	Выявленные объекты архитектуры*
3	Дом жилой Кокунова (к XIX–н. XX вв.)

* Размещение указано ориентировочно в соответствии с данными предоставленными Республиканским центром по государственной охране объектов культурного наследия Республики Карелия

Изм.	Код.	Лист	№ док.	Подпись	Дата	Правила землепользования и застройки Пудожского городского поселения Пудожского муниципального района Республики Карелия		
Директор	Батин В.А.					Стадия	Лист	Масштаб
ГАП	Сятков Я.С.					ПЗиЗ		
Архитектор	Шибяева А.А.					ООО "КомплексПроект" г. Вологда, Пречистенская наб. 72, тел. (8172) 75-82-53		

Карта градостроительного зонирования территории д. Колово