







Правила землепользования и застройки Пудожского городского поселения Пудожского муниципального района Республики Карелия

Карта градостроительного зонирования территории д.Харловская

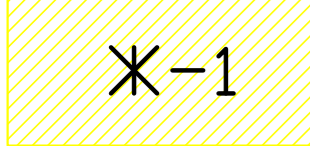
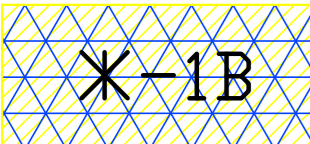
УСЛОВНЫЕ ОБОЗНАЧЕНИЯ:

ГРАНИЦЫ

	Существующая граница д.Харловская
	Проектируемая граница д.Харловская
	Линии градостроительного регулирования
	Береговая полоса
	Водоохранная зона, совпадающая с прибрежно-защитной полосой
	Охранная зона инженерных сетей

ТЕРРИТОРИАЛЬНОЕ ЗОНИРОВАНИЕ

Жилые зоны

	Ж-1 Зона индивидуальной жилой застройки
	Ж-1В Зона индивидуальной жилой застройки в водоохранной зоне



Изм.	Кол.	Лист	Ндок	Подпись	Дата	Правила землепользования и застройки Пудожского городского поселения Пудожского муниципального района Республики Карелия		
Директор	Батин В.А					Стадия	Лист	Масштаб
ГАП	Снятков Я.С					ПЗиЗ		
Архитектор	Шибяева А.А					ООО "КомплексПроект" г.Вологда, Пречистенская наб.72, тел.(8172)75-82-53		
Карта градостроительного зонирования территории д.Харловская								